



საქართველოს კულტურული მემკვიდრეობის დაცვის ეროვნული  
სააგენტოს  
გენერალური დირექტორი



KA990167609530917

№02/2

03 / იანვარი / 2018 წ.

## ბ რ ძ ა ნ ე ბ ა

კულტურული მემკვიდრეობის თვალსაზრისით დირეზული ობიექტებისათვის  
კულტურული მემკვიდრეობის უძრავი ძეგლის სტატუსის მინიჭების თაობაზე





საქართველოს უმნიშვნელოვანეს ისტორიულ-კულტურულ ფასეულობათა სამართლებრივი დაცვის  
უზრუნველყოფის მიზნით, „საქართველოს ზოგადი ადმინისტრაციული კოდექსის“ 51-ე, 52-ე, 53-ე მუხლების,  
„კულტურული მემკვიდრეობის შესახებ“ საქართველოს კანონის მე-15 მუხლის მე-3 პუნქტისა და საქართველოს  
კულტურული მემკვიდრეობის დაცვის ეროვნულ სააგენტოსა და კულტურისა და ძეგლთა დაცვის სამინისტროს  
შორის გაფორმებული 2015 წლის 30 ოქტომბრის №02 ადმინისტრაციული ხელშეკრულების პირველი მუხლის  
„ა“ პუნქტის შესაბამისად,

### ვ ბ რ ძ ა ნ ე ბ ა:

1. მიენიჭოს კულტურული მემკვიდრეობის უძრავი ძეგლის სტატუსი ამ ბრძანების დანართში მითითებულ ობიექტებს.
2. დაევალოს საქართველოს კულტურული მემკვიდრეობის დაცვის ეროვნული სააგენტოს საინფორმაციო სისტემების სამსახურს ამ ბრძანების დანართში მითითებული ობიექტების მონაცემების ძეგლთა სახელმწიფო რეესტრში ასახვა.
3. დაევალოს სააგენტოს იურიდიულ სამსახურს ამ ბრძანების ამოქმედებიდან ერთი თვის ვადაში ბრძანების დანართში მითითებული ობიექტის მონაცემების კულტურისა და სპორტის სამინისტროს ინტერნეტგვერდზე ასახვის მიზნით შესაბამისი ღონისძიების განხორციელება.
4. ბრძანება ამოქმედდეს გამოქვეყნებისთანავე.  
ბრძანება შეიძლება გასაჩივრდეს დაინტერესებული მხარის მიერ ოფიციალური გაცნობიდან ერთი თვის ვადაში საქართველოს კულტურისა და სპორტის სამინისტროში (მისამართი: ქ. თბილისი, სანაპიროს ქუჩა N4)

გენერალური დირექტორი




ნიკოლოზ ანთიძე

№	ფოტო	სახელწოდება	ადგილმდებარეობა	სახეობა	თარიღი
1		<p>დენტორ აბაშიძის სამარხი</p>	<p>საჩხერის მუნიციპალიტეტი, სოფ. ჭალა (აბაშიძეთა საგვარეულო სასაფლაოზე) (GPS კოორდ. 42.331493° 43.519902°)</p>	<p>მემორიალური / მონუმენტური სახვითი ხელოვნების</p>	<p>1905 წელი</p>
2.		<p>მარიამ გობაშვილის სამარხის ქანდაკება</p>	<p>ქ. საჩხერე, წმ. ნინოს ეკლესიის ეზო (GPS კოორდ. 42.343242° 43.408923°)</p>	<p>მონუმენტური სახვითი ხელოვნების</p>	<p>1906 წელი</p>
3.		<p>ადამანთ ციხე</p>	<p>თელავის მუნიციპალიტეტი, სოფ. რუისპირი (GPS კოორდ: 41.955697° 45.415838° 41.955668° 45.415976° 41.955556° 45.415919° 41.955588° 45.415793°)</p>	<p>არქიტექტურის</p>	<p>XVIII საუკუნის ბოლო</p>
4.		<p>ლალისყურის ციხის კომპლექსი 1. ციხე-გალავანი; 2. ეკლესია; 3. სასახლე.</p>	<p>თელავის მუნიციპალიტეტი, სოფ. ლალისყური (GPS კოორდ. 42.080607° 45.431419° 42.080409° 45.432631° 42.079438° 45.432425° 42.079693° 45.431102°)</p>	<p>არქიტექტურის</p>	<p>XVIII საუკუნის დასაწყისი; XIX საუკუნე</p>

5.		კვირაცხოვლის ეკლესია	<p>თიანეთის მუნიციპალიტეტი, სოფ. მაგრანეთი (GPS კოორდ. 41.925950° 44.993790°.</p> <p>დაცვის არეალი: 41.926598° 44.993789° 41.925870° 44.994424° 41.925547° 44.993701° 41.926040° 44.993258°)</p>	არქიტექტურის	გვიანდელი შუა საუკუნეები
6.		ფასანაურის ფოსტა	<p>დუშეთის მუნიციპალიტეტი, დაბა ფასანაური, მ. კოსტავას ქ. N100</p>	არქიტექტურის / ქალაქთმშენებლობის (ურბანული)	1840 წელი
7.		ქაისხევის წმ. გიორგის ეკლესია	<p>დუშეთის მუნიციპალიტეტი, სოფ. ქაისხევი (იგივე თანდილაანთკარი) (მდ. არყალის მარცხენა მხარეს GPS კოორდ: 42.140258° 44.638677°)</p>	არქიტექტურის	გვიანი შუა საუკუნეები
8.		შადრევანი „ლომი“	<p>ყაზბეგის მუნიციპალიტეტი, დაბა სტეფანწმინდა, ალ. ყაზბეგის ქუჩა</p>	მემორიალური	1888 წელი
9.		ყოფილი 29-ე ბაგა-ბადის შენობა	ქ. ქუთაისი, ჩეჩელაშვილის ქ. N24	არქიტექტურის	1956-57 წლები

10.		ყარაჯაანთ ეკლესია	<p>ყვარლის მუნიციპალიტეტი, სოფ. გავაზი (სოფლის აღმოსავლეთით 6 კმ-ზე, მდინარეების ალაზნისა და ავანისხევის შესართავთან. მდ. ავანისხევის მარცხენა მხარეს, GPS კოორდ. 41.823135° 45.911158°)</p>	არქიტექტურის / პალეოგრაფიული	XV-XVI საუკუნეები
11.		ჩხერის ციხე	<p>ხარაგაულის მუნიციპალიტეტი, სოფ. ჩხერი (მდ. ჩხერიმელას მარჯვენა ნაპირზე GPS კოორდ. 42.000824 43.227757 42.001372 43.228602 42.000827 43.228685)</p>	არქიტექტურის	XVII საუკუნე
12.		მმოვრეთის ციციშვილების აბანო	<p>ქარელის მუნიციპალიტეტი, სოფ. ორთუბანი (GPS კოორდ. 41.952608 43.756864)</p>	არქიტექტურის / საინჟინრო	XVII საუკუნეები
13.		კეხისჯვრის ეკლესია	<p>მცხეთის მუნიციპალიტეტი, სოფ. წეროვანი (GPS კოორდ. 41.881119° 44.678704°)</p>	არქიტექტურის	VIII-IX საუკუნეები
14.		ჭერემის მამა დავითის ეკლესია	<p>გურჯაანის მუნიციპალიტეტი, სოფ. ჭერემი (GPS კოორდ. 41.752333° 45.597038° 41.752203° 45.597225° 41.752054° 45.596998° 41.752178° 45.596808°)</p>	არქიტექტურის	VI-VII საუკუნეები



15.		<p>ჭერემის წმ. გიორგის ეკლესია</p>	<p>გურჯაანის მუნიციპალიტეტი, სოფ. ჭერემი (GPS კოორდ. ტაძრის - 41.753890° 45.586961° გალაფნის - 41.754103° 45.586730° 41.754032° 45.587203° 41.753436° 45.586267° 41.753277° 45.586722° 41.753286° 45.587150°)</p>	არქიტექტურის	გვიანი შუა საუკუნეები
16.		<p>თეთრი გიორგის ეკლესია (დეკანოზური)</p>	<p>თელავის მუნიციპალიტეტი, სოფ. ვარდისუბანი (GPS კოორდ. 41.919148° 45.424104° 41.919004° 45.424437° 41.918843° 45.424347° 41.918965° 45.423996°)</p>	არქიტექტურის	VI-VII საუკუნეები
17.		შენობა-ნაგებობა	<p>ქ. ქუთაისი, ზ. ფალიაშვილის ქ.11 / ფალიაშვილის I შესახვევი N1</p>	არქიტექტურის	1875-1876 წლები
18.		<p>წმ. გიორგის სახელობის ეკლესია</p>	<p>ტყიბულის მუნიციპალიტეტი, სოფ. ცუცხვათი (GPS კოორდ. 326077, 4681781)</p>	არქიტექტურის / არქეოლოგიური	შუა საუკუნეები
19.		<p>ღვთისმშობლის სახელობის ეკლესია</p>	<p>ტყიბულის მუნიციპალიტეტი, სოფ. ცუცხვათი (GPS კოორდ. 4769870, 5201282)</p>	არქიტექტურის / არქეოლოგიური	განვითარებული შუა საუკუნეები / გვიანი შუა საუკუნეები